

## Утверждена

(наименование документа об утверждении, включая наименования органов государственной власти или

органов местного самоуправления, принявших решение об утверждении схемы или

подписавших соглашение о перераспределении земельных участков)

от \_\_\_\_\_ № \_\_\_\_\_

### Схема расположения земельного участка или земельных участков на кадастровом плане территории







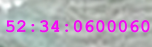

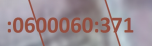
<b>Условный номер земельного участка</b> _____ (указывается в случае, если предусматривается образование двух и более земельных участков)		
<b>Площадь земельного участка</b> _____ <b>1 578 м<sup>2</sup></b> (указывается проектная площадь образуемого земельного участка, вычисленная с использованием федеральной государственной географической информационной системы, обеспечивающей функционирование национальной системы пространственных данных, которой является федеральная государственная географическая информационная система "Единая цифровая платформа "Национальная система пространственных данных" (далее - информационная система), или иных технологических и программных средств с округлением до 1 квадратного метра. Указанное значение площади земельного участка может быть уточнено при проведении кадастровых работ не более чем на десять процентов)		
<b>Обозначение характерных точек границ</b>	<b>Координаты, МСК-52, зона 2, м</b> (указываются в случае подготовки схемы расположения земельного участка с использованием информационной системы или иных технологических и программных средств. Значения координат, полученные с использованием указанных технологических и программных средств, указываются с округлением до 0,01 метра)	
	<b>X</b>	<b>Y</b>
<b>1</b>	<b>2</b>	<b>3</b>
н1	488 914,66	2 168 233,52
н2	488 947,92	2 168 274,51
н3	488 929,06	2 168 297,97
н4	488 893,60	2 168 250,61
н1	488 914,66	2 168 233,52



МСК-52, зона 2

Масштаб 1:900

**Условные обозначения:**

- 
 - Характерная точка границы земельного участка, сведения о которой отсутствуют в ЕГРН, местоположение которой определено при кадастровых работах (новая характерная точка)
- 
 - Образованная часть границы, сведения о которой достаточны для определения ее местоположения
- 
 - Существующая часть границы, имеющиеся в ГКН сведения о которой достаточны для определения ее местоположения
- 
 - Земли общего пользования (подъезд)
- 
 - ЗОУИТ. Охранная зона объекта: «Газопровод-ввод к жилому дому по адресу: Нижегородская область, Павловский район, д.Кишемское, д.44 (О-5-0549П/2022/ДГ/ВВ)», назначение: Газопровод-ввод к жилому дому по адресу, протяженность: 68 м, адрес: Российская Федерация, Нижегородская область, Павловский район, д.Кишемское, д.44 (кадастровый номер 52:34:0600060:374)
- 
 - Территориальная зона. Зона застройки индивидуальными жилыми домами (Ж1)
- 
 - Обозначение кадастрового квартала
- 
 - Обозначение кадастрового номера существующего земельного участка
- 
 - Обозначение кадастрового номера ОКС